
NODYN ESBONIADOL

(Nid yw'r nodyn hwn yn rhan o'r Gorchymyn)

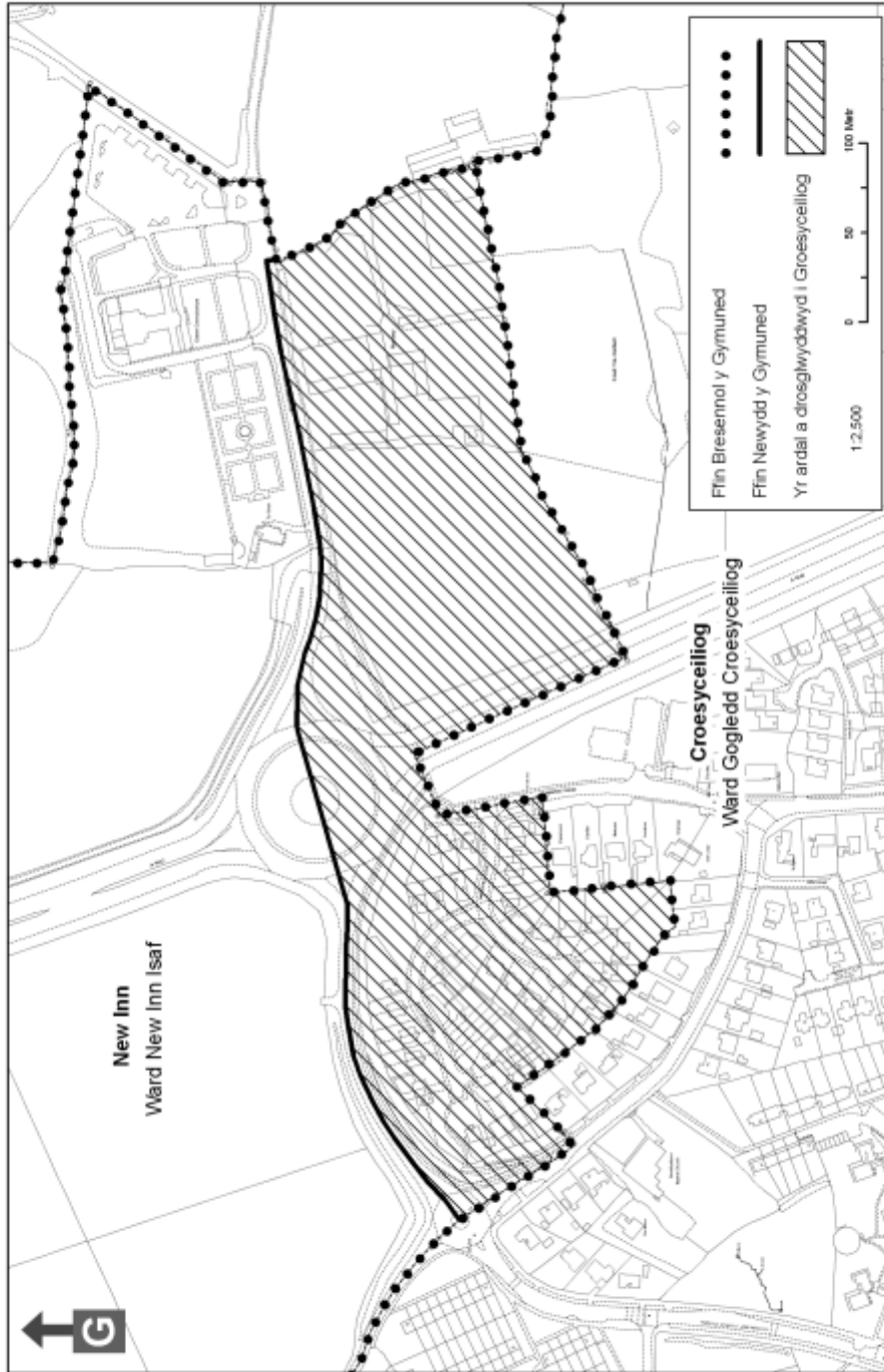
Mae'r Gorchymyn hwn, a wnaed yn unol ag adran 58(2) o Ddeddf Llywodraeth Leol 1972, yn rhoi effaith i gynigion y Comisiwn Ffiniau Llywodraeth Leol i Gymru ("y Comisiwn"), a hynny heb eu haddasu. Ym mis Ionawr 2013, cyflwynodd y Comisiwn adroddiad ar adolygiad a gynhaliwyd gan Gyngor Bwrdeistref Sirol Torfaen o ffiniau cymunedau ym Mwrdeistref Sirol Torfaen. Yn yr adroddiad, argymhellwyd newidiadau i nifer o ffiniau presennol.

Effaith y Gorchymyn hwn yw bod newidiadau i nifer o ardaloedd cymunedol a rhai newidiadau canlyniadol i drefniadau etholiadol cynghorau cymuned. Mae newidiadau wedi eu gwneud i ffiniau Abersychan, Croesyceiliog, Cwmbrân Canolog, Fairwater, New Inn, Pen Transh, Pontnewydd a Chwmbrân Uchaf. Mae wardiau cymunedol presennol Llanyrafon, sef Gogledd Llanyrafon a De Llanyrafon, wedi eu diddymu ac mae wardiau cymunedol newydd Dwyrain Llanyrafon a Gorllewin Llanyrafon wedi eu creu. Mae ward gymunedol newydd Thornhill wedi ei chreu. Mae newidiadau canlyniadol wedi eu gwneud i'r trefniadau etholiadol yn Sir Torfaen, gan gynnwys creu adrannau etholiadol newydd Dwyrain Llanyrafon a Phonthir, a Gorllewin Llanyrafon.

Mae printiau o fapiau 1 i 8 sy'n dangos y ffiniau ac y mae'r Gorchymyn hwn yn ymwneud â hwy wedi eu hadneuo a gellir edrych arnynt yn ystod oriau swyddfa arferol yn swyddfeydd Cyngor Bwrdeistref Sirol Torfaen, ac yn swyddfeydd Llywodraeth Cymru ym Mharc Cathays, Caerdydd, CF10 3NQ (yr Is-adran Llywodraeth Leol a Chymunedau).

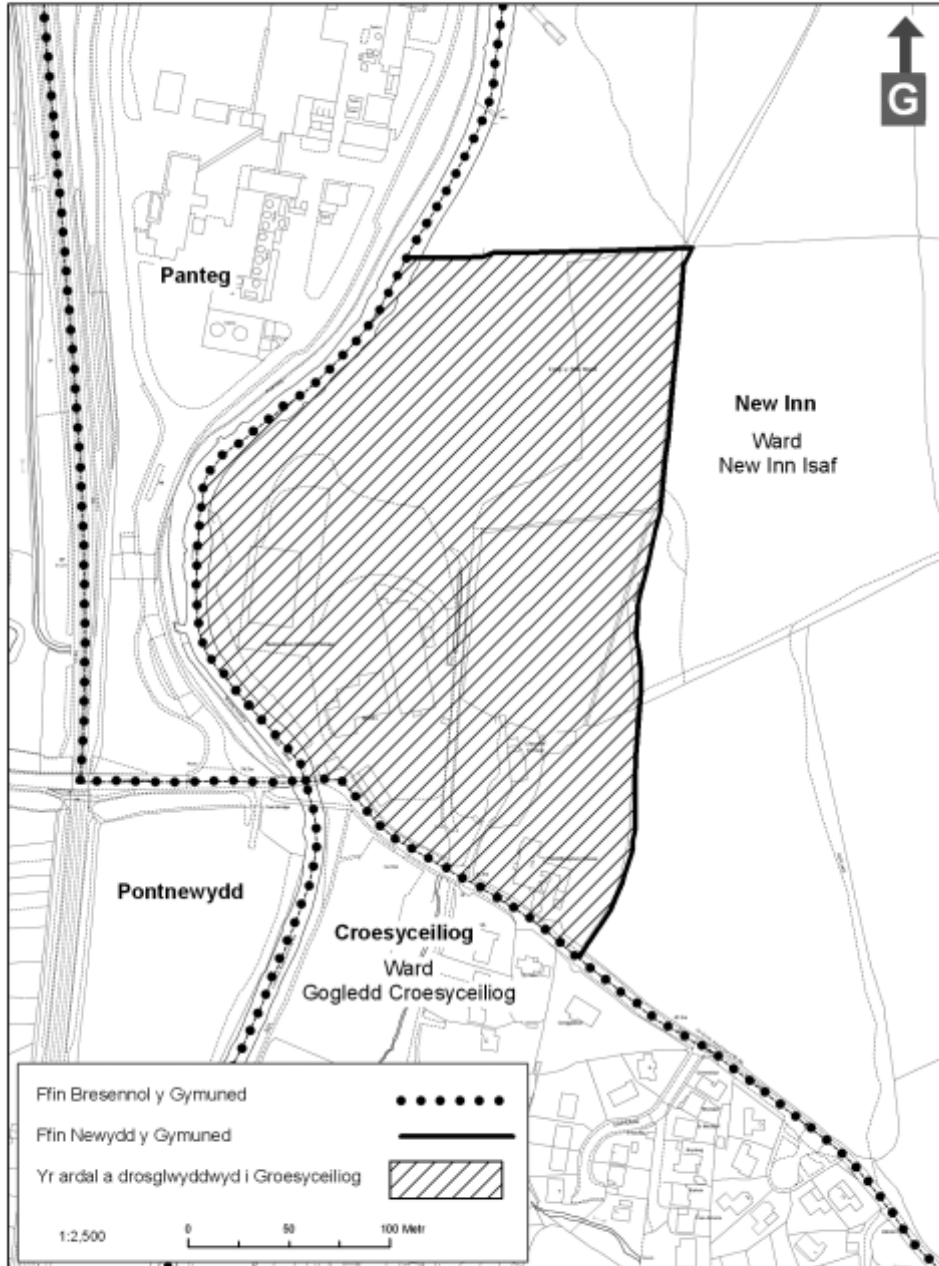
Statws This is the original version (as it was originally made). Dim ond ar ei ffurf wreiddiol y mae'r eitem hon o ddeddfwriaeth ar gael ar hyn o bryd.

Map 1 Gorchymyn Torfaen (Cymunedau) 2013



Statws This is the original version (as it was originally made). Dim ond ar ei ffurf wreiddiol y mae'r eitem hon o ddeddfwriaeth ar gael ar hyn o bryd.

Map 2 Gorchymyn Torfaen (Cymunedau) 2013

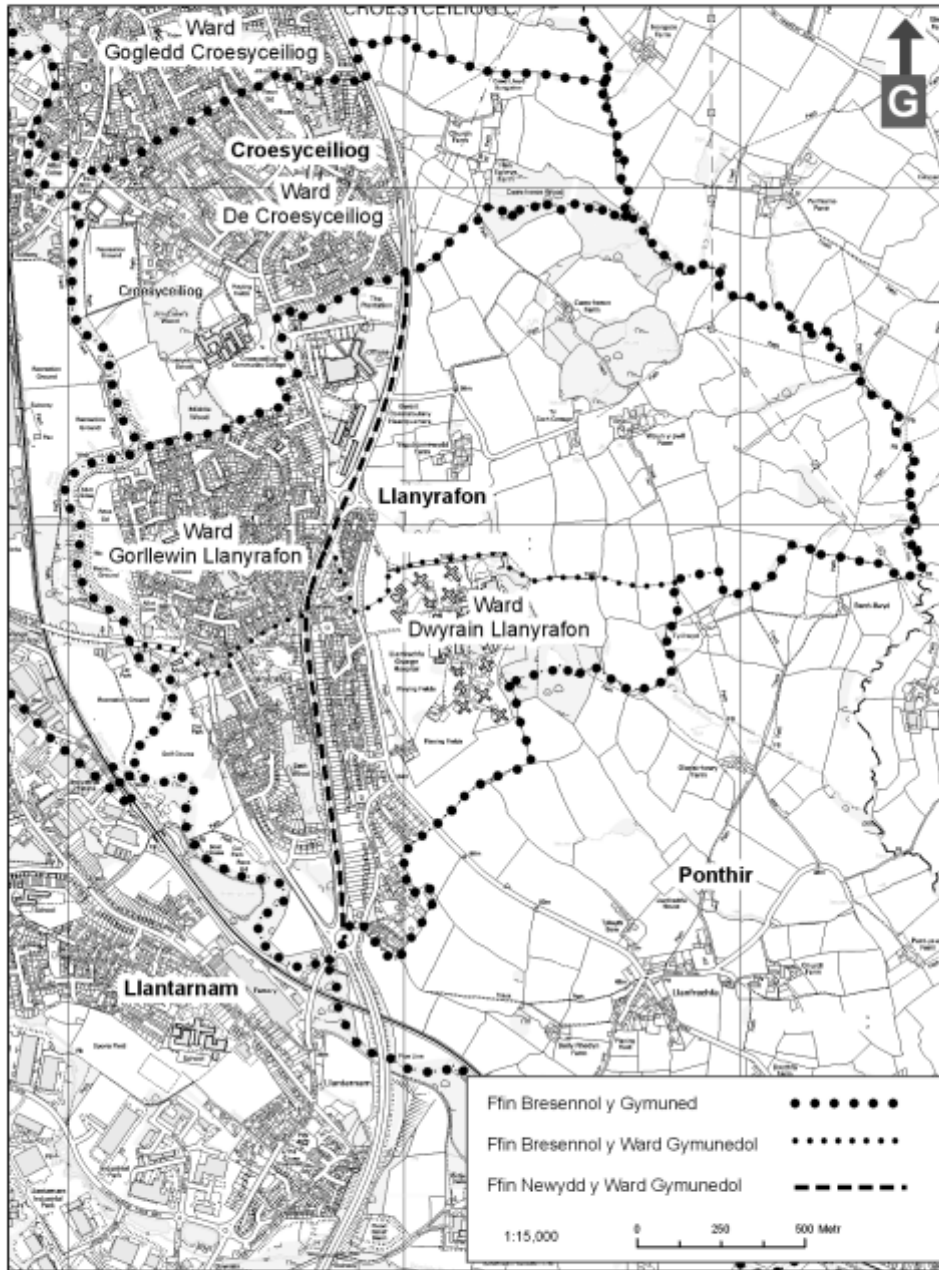


Mae'r map hon yn seiliedig ar ddisenwydd yr Arolwg Ordnans gyda chaniastid yr Arolwg Ordnans ar ran Rheolwr Gwasg El Maswlyd, © Hawffraint y Goron 2013. Mae atgynhyrchu heb awdurdod yn torri hawffraint y Goron a gall arwain at ofyn neu achos sifff. Llywodraeth Cymru. Rhif y Dwydded: 100021874

189.12-13 Cynhyrchwyd gan Geograffeg, Deunyddiaeth a Thechnoleg, Llywodraeth Cymru

Statws This is the original version (as it was originally made). Dim ond ar ei ffurf wreiddiol y mae'r eitem hon o ddeddfwriaeth ar gael ar hyn o bryd.

Map 3 Gorchymyn Torfaen (Cymunedau) 2013

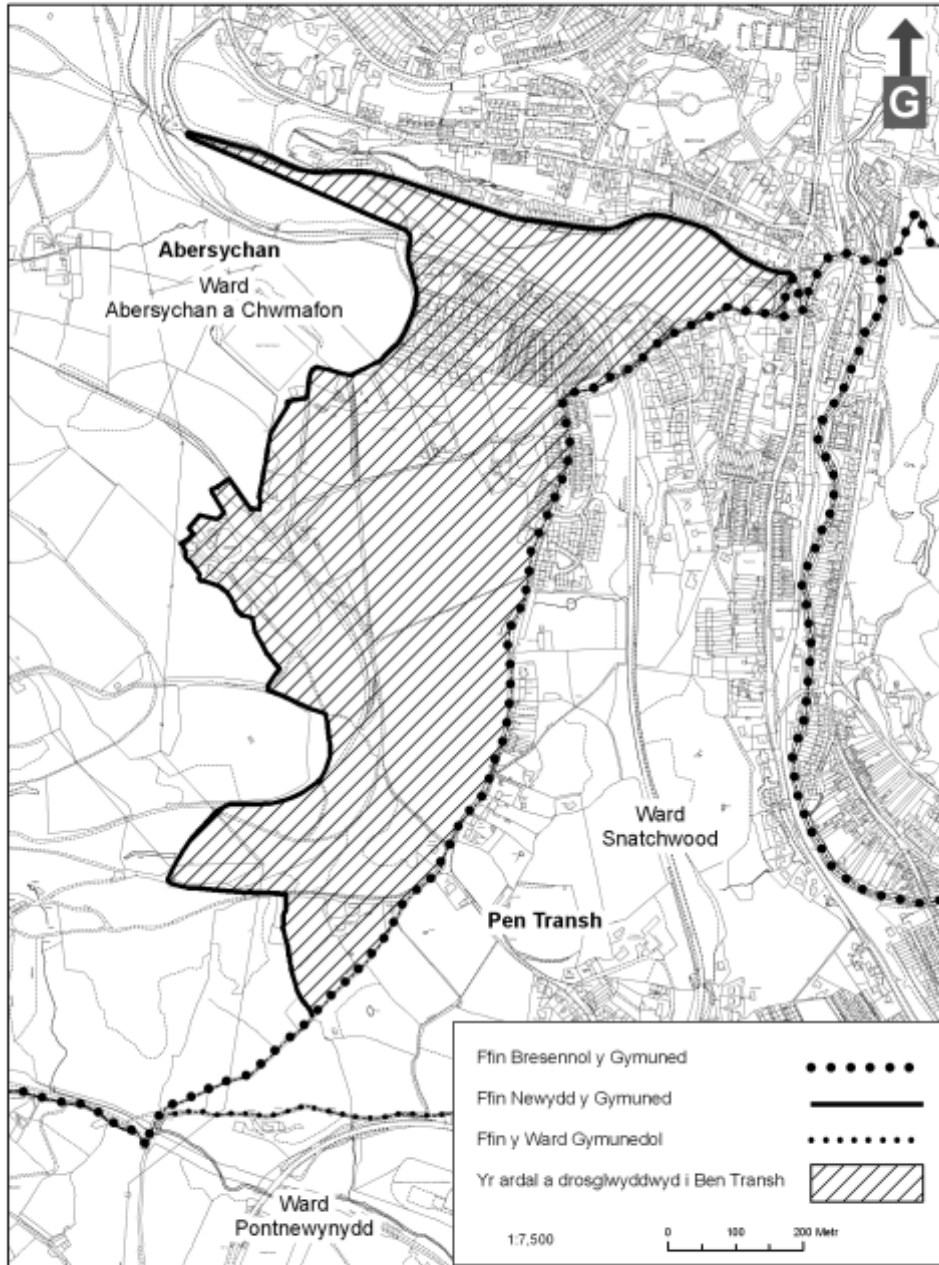


Mae'r map hon yn seiliedig ar ddeunydd yr Arolwg Ordnans gyda charactardd yr Arolwg Ordnans ar ran Rheolwr Gwasg Ei Masnachyd, © Hawffraint y Goron 2013. Mae atgynhyrchu heb awdurdod yn torri hawffraint y Goron a gall arwain at oŷyn neu achos sifff. Llywodraeth Cymru. Rhif y Dwydded: 100021874

199.12-13 Cynhyrchwyd gan Geograffeg, Deunyddiaeth a Thechnoleg, Llywodraeth Cymru

Statws This is the original version (as it was originally made). Dim ond ar ei ffurf wreiddiol y mae'r eitem hon o ddeddfwriaeth ar gael ar hyn o bryd.

Map 4 Gorchymyn Torfaen (Cymunedau) 2013

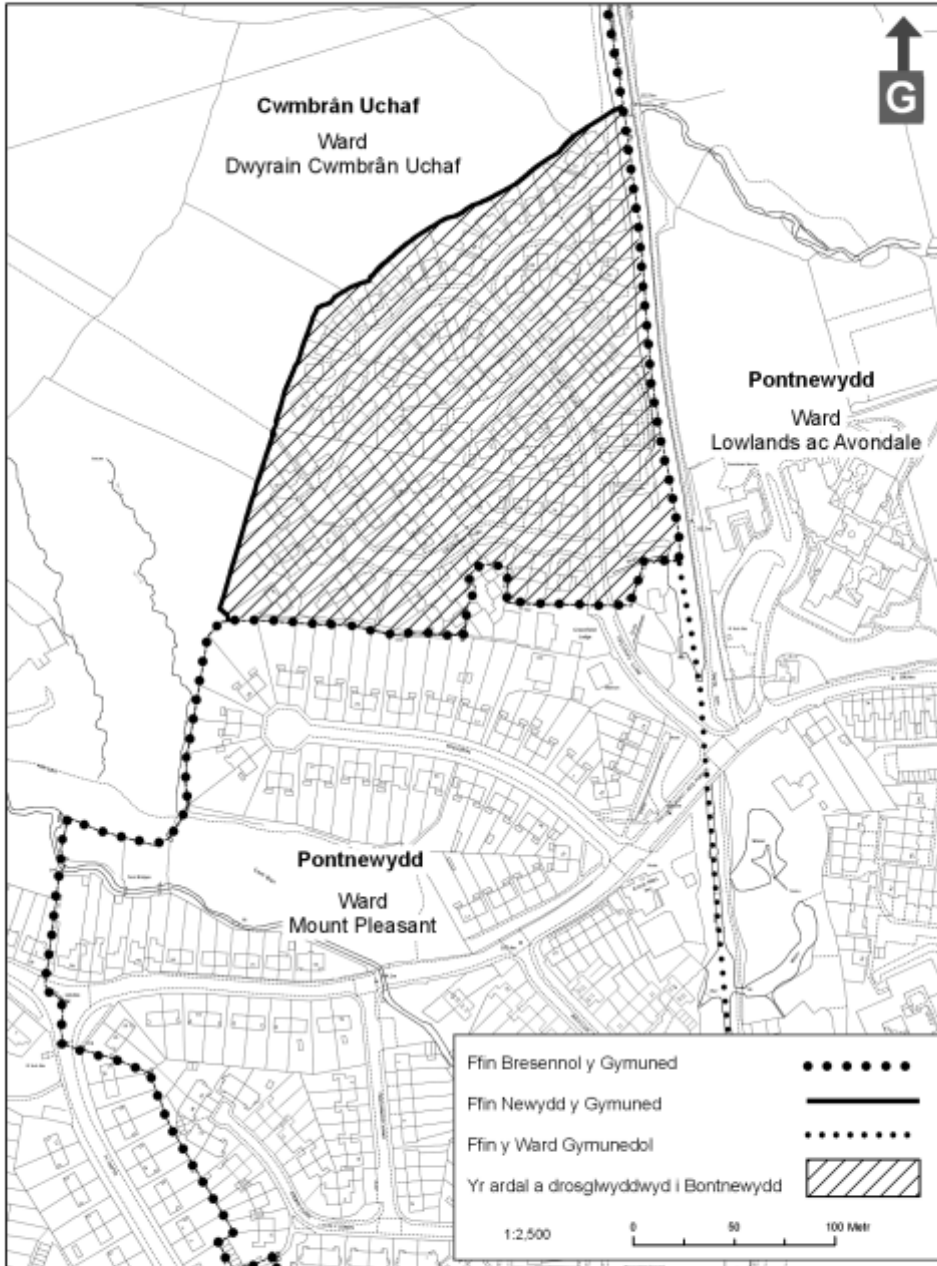


Mae'r map hwn yn seiliedig ar ddeunydd yr Arolwg Ordnans gyda charisâd yr Arolwg Ordnans ar ran Rheolwr Geasg Eri Mawrthys, © Hawflaeni y Goron 2013. Mae digynhyrchu heb awdurdod yn torri hawlfraint y Goron a gall arwain at erlyn neu achos sifil. Llywodraeth Cymru. Reilfyr Dwydded: 100021874

199.12-13 Cynhyrchwyd gan Gartograffeg, Dewaryddiaeth a Thechnoleg, Llywodraeth Cymru

Statws This is the original version (as it was originally made). Dim ond ar ei ffurf wreiddiol y mae'r eitem hon o ddeddfwriaeth ar gael ar hyn o bryd.

Map 5 Gorchymyn Torfaen (Cymunedau) 2013

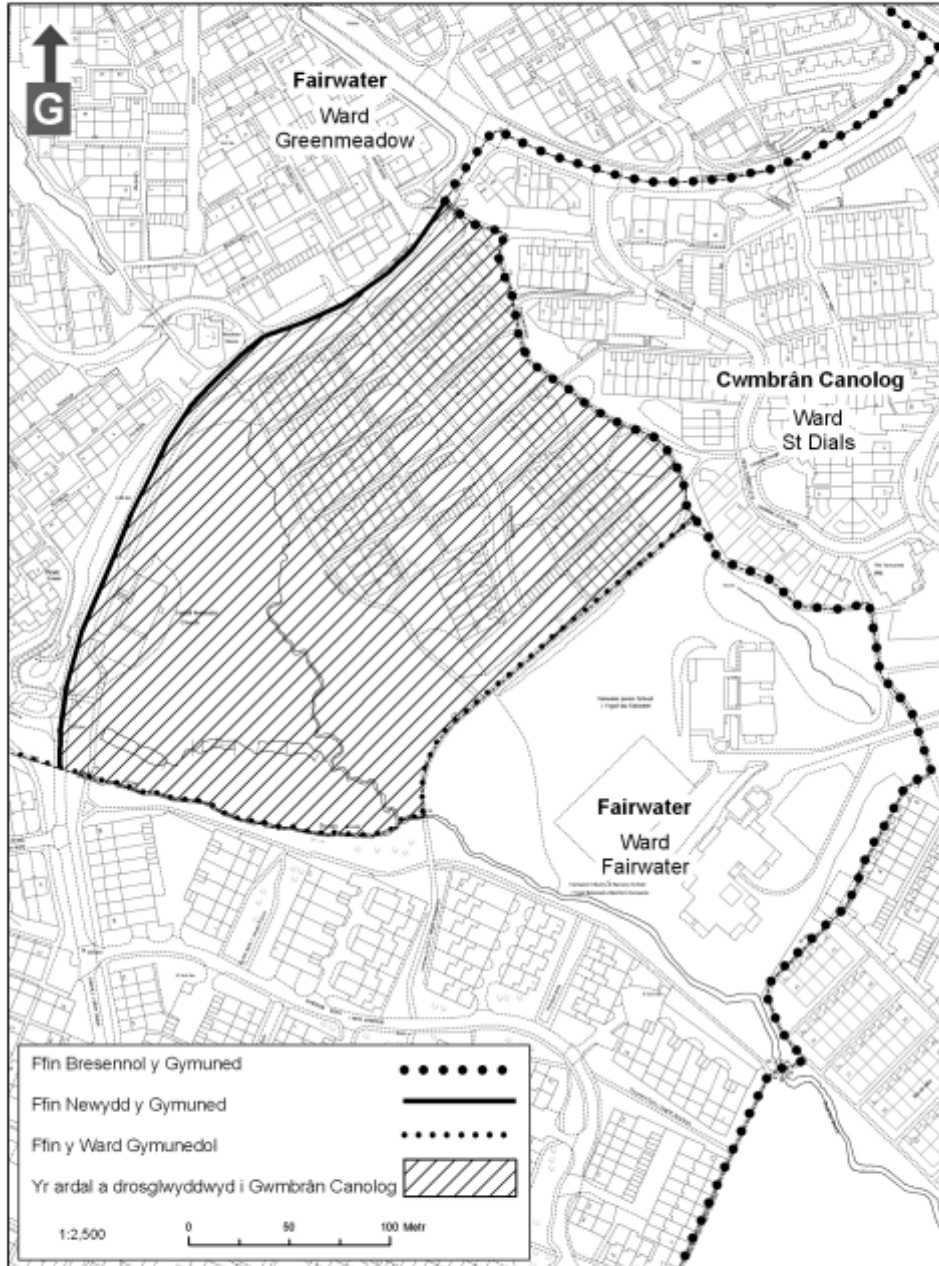


Mae'r map hon yn salledig ar ddisenydd yr Arolwg Ordnans gyda charniad yr Arolwg Ordnans ar ran Rheolwr Gwasg El Maswyl, © Hawffraint y Goron 2013. Mae atgynhyrchu heb awdurdod yn torri hawffraint y Goron a gall arwain at erlyn neu achos sifil. Llywodraeth Cymru. Rtsf y Dwydded: 100021874

199.12-13 Cynhyrchwyd gan Gartograffig, Dearyddiaeth a Thechnoleg, Llywodraeth Cymru

Statws This is the original version (as it was originally made). Dim ond ar ei ffurf wreiddiol y mae'r eitem hon o ddeddfwriaeth ar gael ar hyn o bryd.

Map 6 Gorchymyn Torfaen (Cymunedau) 2013

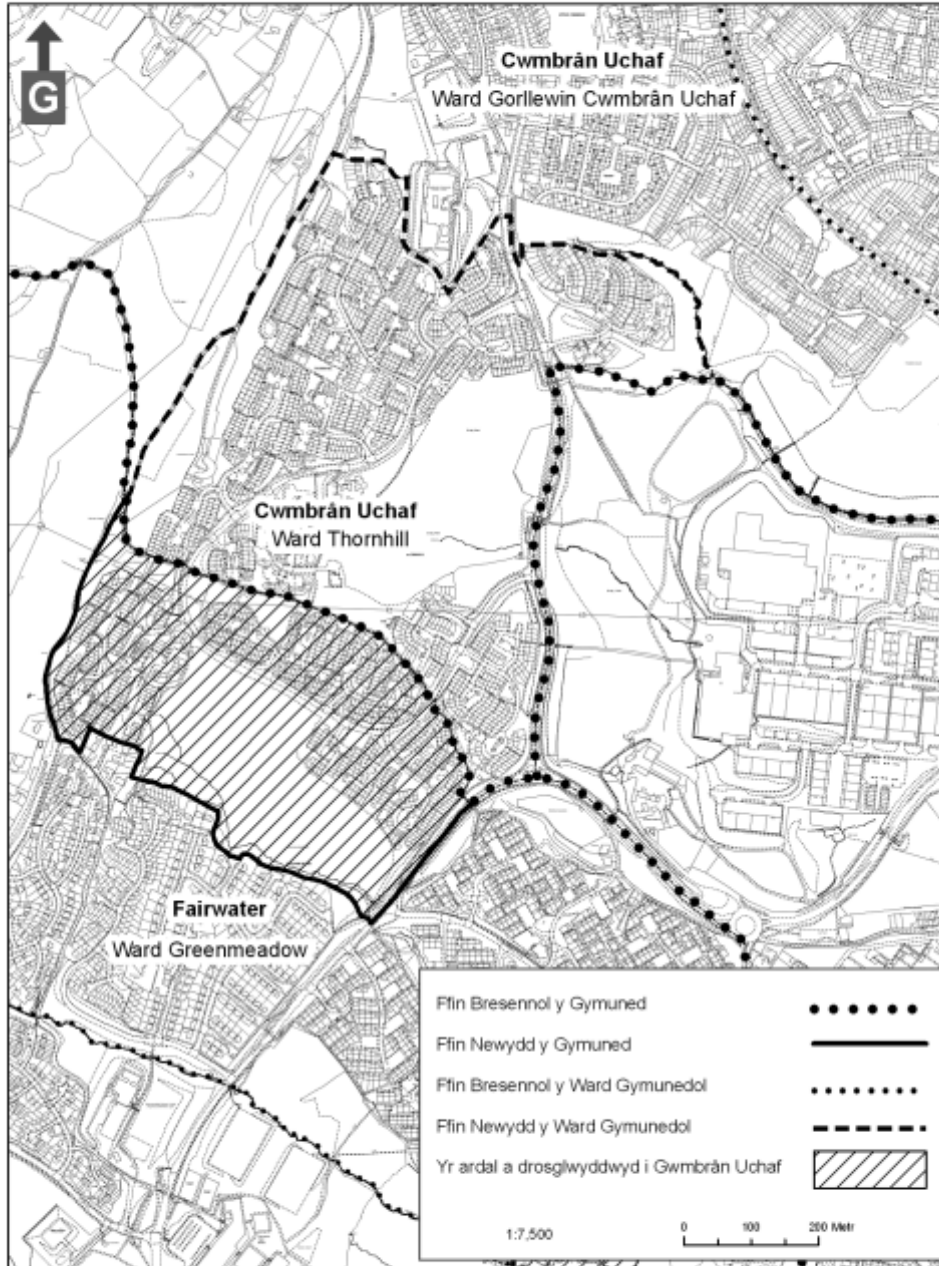


Mae'r map hwn yn seiliedig ar ddeunydd yr Arolwg Ordnans gyda characteraid yr Arolwg Ordnans ar ran Rheolwr Gwaag Ei Mawrhyd, © Hawlfraint y Goron 2013. Mae atgynhyrchu heb awdurdod yn torri hawlfraint y Goron a gall arwain at eflyn neu achos sifil. Uywodaeth Cymru. RHf y Dwydded: 100021874

199.12-13 Cychyrcwyd gan Gartograffig, Daearyddiaeth a Thechnoleg, Llywodraeth Cymru

Statws This is the original version (as it was originally made). Dim ond ar ei ffurf wreiddiol y mae'r eitem hon o ddeddfwriaeth ar gael ar hyn o bryd.

Map 7 Gorchymyn Torfaen (Cymunedau) 2013

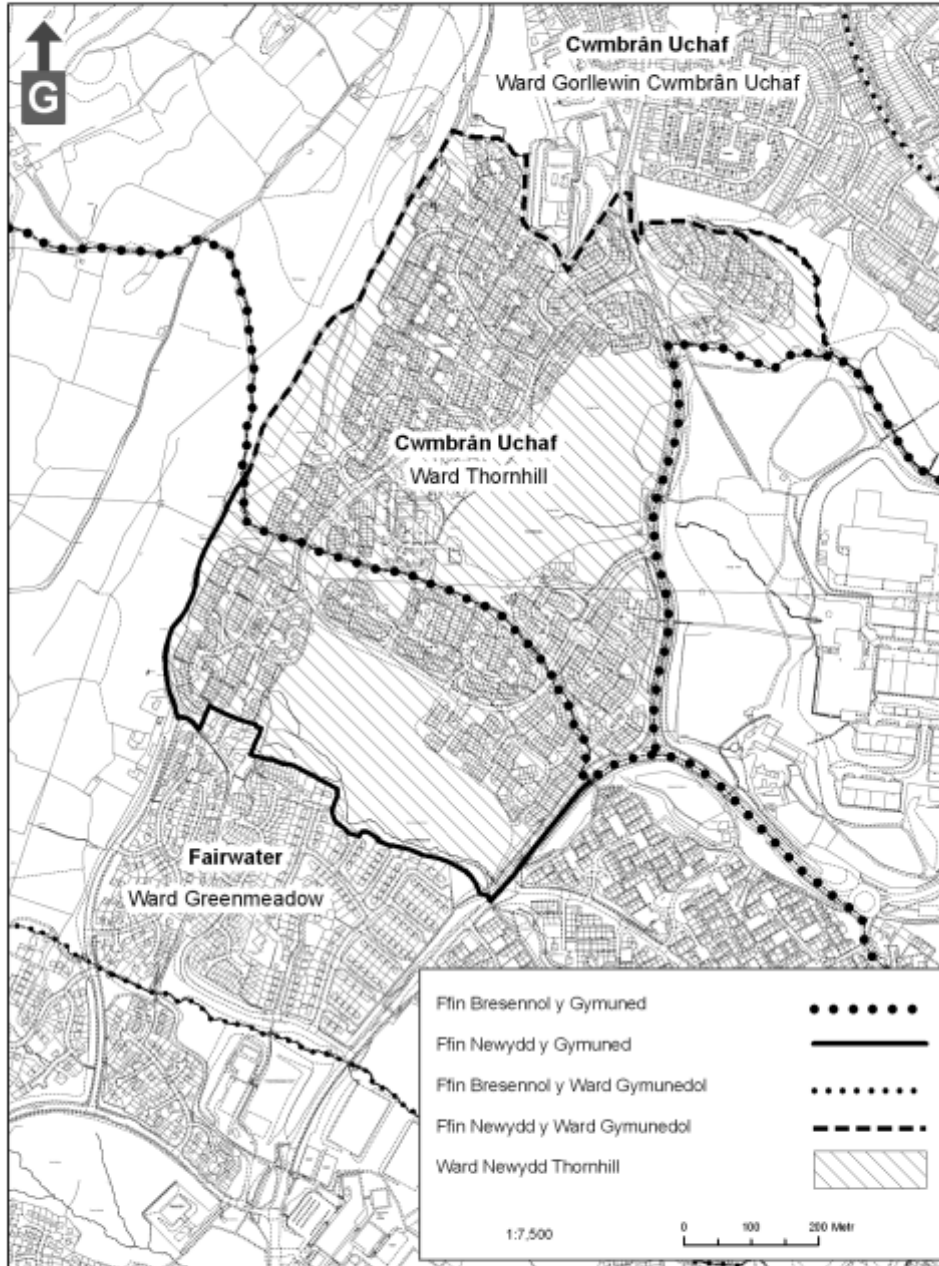


Mae'r map hwn yn seiliedig ar ddeunydd yr Arolwg Ordnans gyda charniatid yr Arolwg Ordnans ar ran Rheolwr Gwasg Eri Mawrthyd, © Hawffraint y Goron 2013.
Mae atgynhyrchu heb awdurdod yn torri hawffraint y Goron a gall arwain at wlyb neu achos sifil.
Llywodraeth Cymru, RNFy Dwydded: 100021874

199.12-13 Cysghyrtwyd gan Gartograffeg,
Daearyddiaeth a Thechnoleg, Llywodraeth Cymru

Statws This is the original version (as it was originally made). Dim ond ar ei ffurf wreiddiol y mae'r eitem hon o ddeddfwriaeth ar gael ar hyn o bryd.

Map 8 Gorchymyn Torfaen (Cymunedau) 2013



Mae'r map hwn yn seiliedig ar ddeunydd yr Arolwg Ordnans gyda charniatid yr Arolwg Ordnans ar ran Rheolwr Gwasg Eri Mawrthyd, © Hawffraint y Goron 2013.
Mae atgynhyrchu heb awdurdod yn torri hawffraint y Goron a gall arwain at wlynnau neu achos sifff.
Llywodraeth Cymru, RNFy Dwydded: 100021874

199.12-13 Cyswrtwyd gan Gartograffig,
Deddfwriaeth a Thechnoleg, Llywodraeth Cymru